

# RESTRICTIONS CIRCULATION

Nice Ouest (Aéroport) > Nice Est (Port)  
**A8 CONSEILLÉE**  
**VOIE MATHIS CONSEILLÉE**  
(exceptionnellement ouverte à la circulation  
dans la nuit du 14 au 15 avril)

**PORT DE CARRAS  
ET PARKING FERBER**  
Entrées et sorties fermées  
le 15 avril de 6h à 13h

## De 6h à 14h

### Fermeture à la circulation

- Promenade des Anglais et Promenade Corniglion Molinier (entre le boulevard Gambetta et l'avenue des Grenouillères)
- Tunnel Magnan
- Promenade des Anglais (entre le boulevard Gambetta et la rue Chauve)

### Restrictions de circulation

- Tous les axes perpendiculaires donnant accès à la Promenade des Anglais et à la Promenade Corniglion Molinier (entre le boulevard Gambetta et l'avenue des Grenouillères) sont mis en impasse

## De 4h à 15h


### Fermeture à la circulation




- Quai des États-Unis et Quai Rauba Capeu depuis la place Guynemer (sauf pour les riverains et accès aux commerces par la rue Cité du Parc et la rue des Ponchettes vers le Port jusqu'à 6h)
- Avenue des Phocéens
- Avenue de Verdun (de l'avenue de Suède à la Promenade des Anglais)
- Avenue Jean-Jaurès (entre la Place Masséna et la descente Auguste Escoffier)
- Promenade des Anglais (entre le boulevard Gambetta et l'avenue des Phocéens)
- Tunnel du Congrès
- Tunnel Liautaud (entre l'avenue des Phocéens et la rue Barla)


### Restrictions de circulation

- Tous les axes perpendiculaires donnant accès à la Promenade des Anglais (entre l'avenue des Phocéens et le boulevard Gambetta) et au Quai des États-Unis sont mis en impasse

De 6h à 12h  
**Fermeture à la circulation**  
• Rue Desboutin

 Circulation interdite  
 Parkings fermés  
 Parkings ouverts à accès modifié

 Accès aéroport  
 Circulation conseillée vers l'ouest  
 Circulation conseillée vers l'est

 Stationnement interdit  
 Circulation des vélos interdite de 4h à 15h